










## Bassin Rhône-Méditerranée

### Suivi hydrologique des principaux cours d'eau







### Synthèse des écoulements à partir des débits minima sur 3 jours consécutifs en juillet 2016

#### Débit d'été

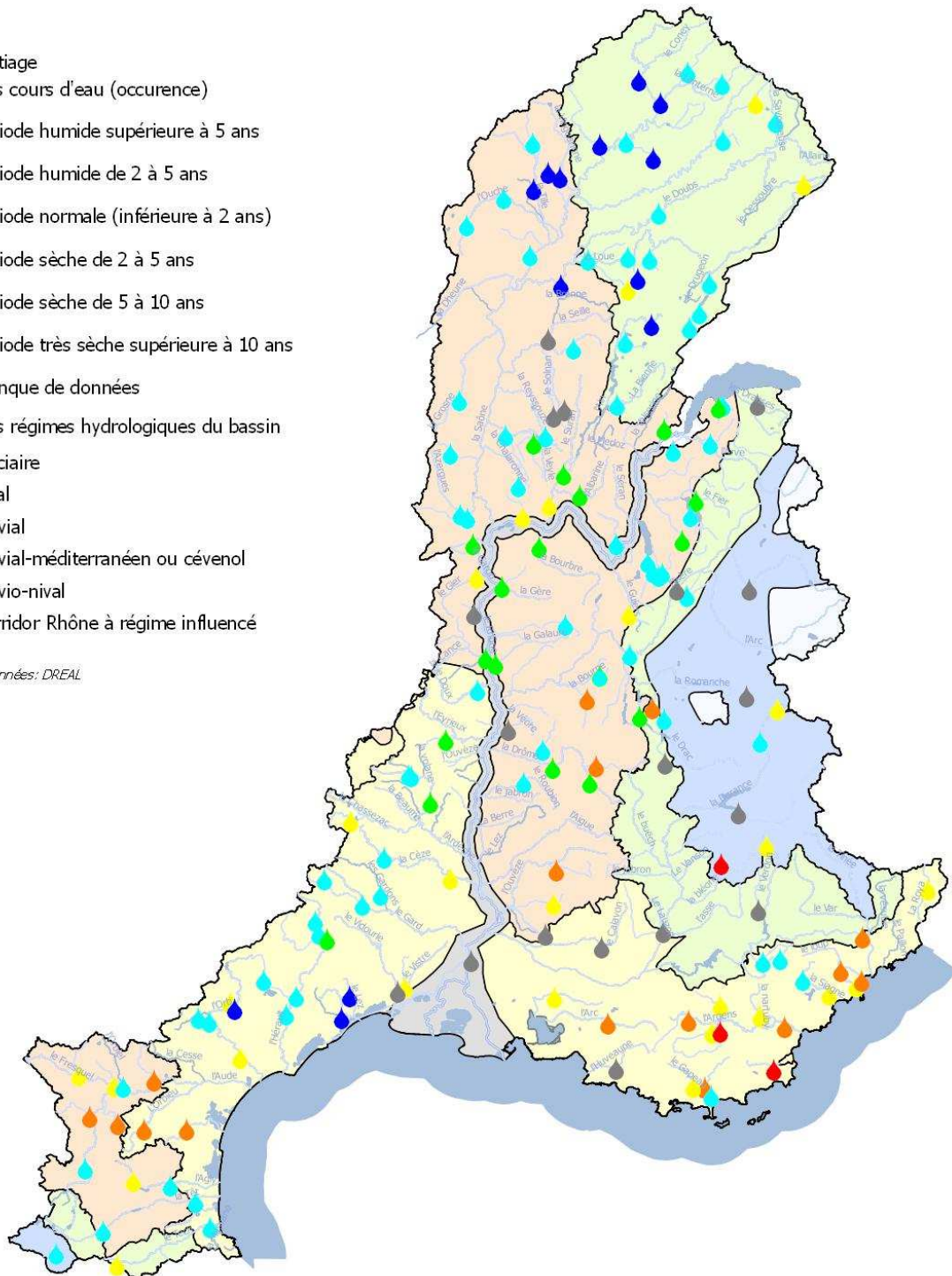
VCN3 des cours d'eau (occurrence)

-  Période humide supérieure à 5 ans
-  Période humide de 2 à 5 ans
-  Période normale (inférieure à 2 ans)
-  Période sèche de 2 à 5 ans
-  Période sèche de 5 à 10 ans
-  Période très sèche supérieure à 10 ans
-  manque de données

Types des régimes hydrologiques du bassin

-  glaciaire
-  nival
-  pluvial
-  pluvial-méditerranéen ou cévenol
-  pluvio-nival
-  Corridor Rhône à régime influencé

Source de données: DREAL





COURS D'EAU DU BASSIN RHONE-MEDITERRANEE

Producteurs des données : DREAL(s) du bassin Rhône-Méditerranée

Données hydrologiques de juillet 2016

Rég	Dép	X (km)	Y (km)	Code station	Nom	Cours d'eau	Régime hydrologique du cours d'eau	Bassin	Code sous-bassin versant DCE	Nom sous-bassin versant DCE	Débit moyen mensuel (JUILLET)	débit moyen mensuel interannuel (JUILLET)	Hydraulicité mensuelle	VCN3	Fréquence	période de retour (année)	caractère de la période de retour (sec/normal/humide)	VCN3 minimum du mois connu (JUILLET)	année d'occurrence du VCN3 minimum	Commentaires
BO	21	814,58	2291,07	U1109010	SELONGEY	Venelle	pluvial	Saône RD : Vouge, Ouche, Tille	SA_01_13	Tille	0,20	0,19	1,10	0,096		2/3ans	humide	0,015	1971	
BO	21	815,38	2267,61	U1224010	ARCEAU [ARCELOT]	Tille	pluvial	Saône RD : Vouge, Ouche, Tille	SA_01_13	Tille	3,30	1,42	2,37	1,57		10ans	humide	0,137	1973	
BO	21	780,96	2248,33	U1314010	LA BUSSIÈRE-SUR-OUCHÉ	Ouche	pluvial	Saône RD : Vouge, Ouche, Tille	SA_01_10	Ouche	0,76	0,86	0,89	0,508		2/3ans	humide	0,207	2003	
BO	71	777,75	2158,62	U3214010	JALOGNY [CLUNY]	Grosne	pluvial	Saône RD : Denante, Bissy, Grosne	SA_03_08	Grosne	0,97	1,28	0,77	0,48		3ans	humide	0,04	1976	
BO	71	836,31	2185,53	U3455030	SAVIGNY-EN-REVERMONT	Vallière	pluvial	Seille	SA_04_05	Seille	0,85	1,31	0,67	0,475		4ans	humide	0,163	1998	
BO	21	828,58	2273,50	U0924020	OISILLY	Vingeanne	pluvial	Rhône	SA_01_14	Vingeanne	3,20	1,82	1,76	2,32		>10ans	humide	0,455	1976	
BO	21	822,62	2275,82	U1115210	NOIRON-SUR-BÈZE [RENTE DE L'ÎLE]	Pannecul	pluvial	Rhône	SA_01_15	Bèze	0,07	0,04	1,54	0,047		5/10ans	humide	0,016	2004	
BO	21	799,81	2262,58	U1324010	PLOMBIÈRES-LES-DIJON	Ouche	pluvial	Rhône	SA_01_10	Ouche	1,97	2,04	0,98	1,29		3ans	humide	0,427	1976	
BO	71	813,61	2233,47	U1420010	PAGNY-LA-VILLE [LECHATELET]	Saône	pluvial	Rhône	SA_01_34	petits affluents de la Saône entre brizotte et Dou	76,40	58,30	1,33	46,50		5ans	humide	7,85	1976	
BO	71	823,51	2190,16	U3424010	ST USUGE	Seille	pluvial	Rhône	SA_04_05	Seille		4,71						0,605	2004	
FC	25	895,99	2196,72	U2002010	MOUTHE	Doubs	pluvio-nival	Doubs amont Allan	DO_02_12	Haut Doubs	0,60	1,06	0,57	0,292		3ans	humide	0,069	1989	
FC	25	906,10	2219,60	U2022010	PONTARLIER	Doubs	pluvio-nival	Doubs amont Allan	DO_02_12	Haut Doubs	2,84	4,20	0,68	2,01		4ans	humide	0,226	1976	
FC	25	954,13	2271,06	U2142010	GLÈRE [COURCLAVON]	Doubs	pluvio-nival	Doubs amont Allan	DO_02_07	Doubs Franco-Suisse	10,60	18,90	0,56	6,28		3ans	sec	3,13	1964	
FC	39	879,51	2255,51	U2512010	BESANCON	Doubs	pluvio-nival	Doubs aval Allan	DO_02_09	Doubs moyen	39,20	46,60	0,84	21,5		2/3ans	humide	7,17	1954	
FC	39	843,37	2231,16	U2565020	LA LOYE	Clauge	pluvio-nival	Loue, Clauge	DO_02_04	Clauge	0,11	0,19	0,61	0,06		4ans	humide	0,017	2008	
FC	39	864,24	2232,94	U2634010	CHAMPAGNE / LOUE	Loue	pluvio-nival	Loue, Clauge	DO_02_14	Loue	19,10	27,10	0,70	12,8		2/3ans	humide	5,1	1976	
FC	39	864,10	2215,91	U2655030	MESNAY	Cuisance	pluvio-nival	Loue, Clauge	DO_02_14	Loue	0,84	1,42	0,59	0,43		2/3ans	sec	0,23	2003	
FC	39	876,55	2197,92	V2012010	BOURG-DE-SIROD	Ain	pluvio-nival	Ain et affluents amont Vouglans	HR_05_05	Haute vallée de l'Ain	5,91	5,15	1,15	4,05		10ans	humide	0,967	2003	
FC	70	868,91	2323,73	U0230010	CENDRECOURT	Saône	pluvio-nival	Saône et affluents amont Ognon	SA_01_21	Petits affluents de la Saône entre Coney et Lanter	9,06	6,84	1,32	6,01		10ans	humide	1,95	1964	
FC	70	911,69	2322,47	U0415010	LA PROISELIERE-ET-LANGLE	Breuchin	pluvio-nival	Saône et affluents amont Ognon	SA_01_07	Lanterne	1,41	1,80	0,78	0,717		2/3ans	humide	0,277	2003	
FC	70	880,34	2312,10	U0474010	LEUREY LES FAVERNEY	Lanterne	pluvio-nival	Saône et affluents amont Ognon	SA_01_07	Lanterne	10,70	9,13	1,17	7,31		5/10ans	humide	1,08	1964	
FC	70	876,49	2283,71	U0620530	MAIZIERES	Romaine	pluvio-nival	Saône et affluents amont Ognon	SA_01_11	Romaine	0,55	0,33	1,68	0,41		Décennale	humide	0,134	2003	
FC	70	849,05	2290,75	U0724010	DENEVRE	Salon	pluvio-nival	Saône et affluents amont Ognon	SA_01_12	Salon	1,90	1,36	1,40	1,01		5/10ans	humide	0,29	1974	
FC	90	939,65	2303,25	U2345030	BELFORT	Savoireuse	pluvio-nival	Allan, Savoireuse	DO_02_16	Savoireuse	1,15	1,33	0,86	0,50		2/3ans	humide	0,051	2003	
FC	25	875,10	2232,09	U2615830	MYON	Lison	pluvio-nival	Loue	DO_02_14	Loue	2,22	3,43	0,65	1,3		5ans	humide	0,25	2003	
FC	25	901,03	2204,51	U2012010	LABERGEMENT	Doubs	pluvio-nival		DO_02_12	Haut Doubs	1,56	2,37	0,66	0,77		3ans	humide	0,106	1964	
FC	39	863,13	2188,87	V2206210	DOUCIER	Hérisson	pluvio-nival		HR_05_05	Haute vallée de l'Ain	0,52	0,81	0,64	0,25		Biennale	humide	0,068	2003	
FC	39	869,51	2221,92	U2635010	SALINS	Furieuse	pluvio-nival		DO_02_14	Loue	0,55	0,66	0,83	0,32		5/10ans	humide	0,048	2003	
FC	39	829,49	2218,02	U2722010	NEUBLANS	Doubs	pluvial	Rhône	DO_02_02	Basse vallée du Doubs	87,90	83,10	1,06	53,00		5/10ans	humide	12,4	1976	
FC	70	862,44	2292,15	U0610010	RAY SUR SAONE	Saône	pluvio-nival		SA_01_24	Petits affluents de la Saône entre Durgeon et Roma	20,00	21,70	0,92	12,60		2/3ans	humide	3,23	1976	
FC	70	894,19	2328,08	U0444310	ST LOUP	Semouse	pluvio-nival		SA_01_07	Lanterne	2,04	2,44	0,84	1,38		2/3ans	humide	0,503	1976	
FC	70	929,37	2312,73	U1025010	BLANCHER BAS	Rahin	pluvio-nival		SA_01_09	Ognon	0,32	0,71	0,45	0,09		3ans	sec	0,025	1976	
FC	70	912,41	2293,67	U1035410	PEVUGE	Scey	pluvio-nival		SA_01_09	Ognon	0,949	0,91	1,04	0,52		5ans	humide	0,145	1976	
RA	01	831,90	2153,88	U3434320	VERJON	Solnan	pluvial	Seille	SA_04_05	Seille		0,34						0,042	1998	
RA	01	826,70	2150,40	U3445020	BÉNY	Sevron	pluvial	Seille	SA_04_05	Seille		0,32						0,007	2003	
RA	01	822,59	2140,40	U4014020	BOURG-EN-BRESSE [MAJORNAS]	Reyssouze	pluvial	Saône RG : Chalaronne, Veyle, Reyssouze	SA_04_04	Reyssouze		0,64		0,433	0,83	5ans	humide	0,088	2006	
RA	01	816,46	2136,38	U4216010	BUÉLLAS [CORGENON]	Vieux-Jonc	pluvial	Saône RG : Chalaronne, Veyle, Reyssouze	SA_04_06	Veyle	0,17	0,27	0,64	0,071	0,52	2ans	normal	0,02	2003	
RA	01	801,80	2140,64	U4234020	BIZIAT	Veyle	0	Saône RG : Chalaronne, Veyle, Reyssouze	SA_04_06	Veyle	1,99	2,28	0,87	1,39	0,77	4ans	humide	0,769	2006	
RA	01	808,52	2114,47	U4405010	VILLARS-LES-DOBES	Chalaronne	pluvial	Saône RG : Chalaronne, Veyle, Reyssouze	SA_04_03	Chalaronne	0,13	0,1	1,26	0,018	0,75	4ans	humide	0	1973	
RA	69	773,60	2130,83	U4505010	BEAUJEU	Ardières	pluvial	Saône RD : Azergues, Morgon, Ardières	RM_08_12	Rivières du Beaujolais	0,29	0,33	0,86	0,178	0,67	3ans	humide	0,038	1976	
RA	69	779,07	2099,73	U4624010	CHÂTILLON	Azergues	pluvial	Saône RD : Azergues, Morgon, Ardières	RM_08_02	Azergues	0,89	1,31	0,68	0,454	0,7	3ans	humide	0,074	2003	
RA	69	782,56	2098,09	U4644010	LOZANNE	Azergues	pluvial	Saône RD : Azergues, Morgon, Ardières	RM_08_02	Azergues	2,00	2,64	0,76	0,908	0,68	3ans	humide	0,13	1976	
RA	74	907,56	2137,30	V0235020	BONNE sur MENOGE	Menoge	pluvial	Arve	HR_06_01	Arve	1,61	2,07	0,78	0,77	0,61	3ans	humide	0,339 ?	2004 ?	
RA	74	888,07	2133,51	V0245610	SAINT-JULIEN-EN-GENEVOIS	Aire	pluvial	Arve	HR_06_01	Arve	0,13	0,26	0,50	0,04	0,64	3ans	humide	0	1979	
RA	74	931,42	2157,41	V0314020	CHEVENOZ	Dranse d'Abondance	0	Lac Bourget	HR_06_04	Dranses		5,68						1,02	1976	
RA	74	913,90	2156,94	V0345210	MARGENCEL	Redon	pluvial	Lac Bourget	HR_06_12	Sud Ouest Lémanique	0,29	0,29	0,99	0,15	0,69	3ans	humide	0,041	1976	
RA	74	911,29	2155,82	V0355010	SCIEZ	Foron de Sciez	pluvial	Lac Bourget	HR_06_12	Sud Ouest Lémanique	0,31	0,46	0,68	0,13	0,6	2ans	normal	0,038	1976	
RA	01	883,53	2144,31	V0415010	SAINT-GENIS-POUILLY	Allondon	pluvial	Rhône RD : amont Ain	HR_06_11	Pays de Gex, Lemans	0,23	0,3	0,78	0,07	0,53	2ans	normal	0,018	2004	
RA	74	900,19	2107,92	V1214010	DINGY-SAINT-CLAIR	Fier	nivo-pluvial	Fier	HR_06_05	Fier et Lac d'Annecy		5,81		1,7	0,6	2ans	normal	0,627	2006	
RA	74	897,33	2099,99	V1237410	SAINT-JORIOZ	Laudon	pluvial	Fier	HR_06_05	Fier et Lac d'Annecy	0,26	0,32	0,81	0,115	0,83	5ans	humide	0,002	1995	
RA	74	893,16	2087,06	V1255010	ALLÈVES [LA CHARNIAZ]	Chéran	pluvial	Fier	HR_06_03	Chéran	2,08	4,37	0,48	1,32	0,6	2ans	normal	0,35	1952	
RA	73	875,71	2075,96	V1315020	LA MOTTE-SERVOLEX [PT DU TREMBLAY]	Laysse	pluvial	Laysse	HR_06_08	lac du Bourget	3,23	3,62	0,89	1,6	0,83	5ans	humide	0,114	1991	
RA	73	883,05	2070,20	V1315050	LA RAVOIRE	Laysse	0	Laysse	HR_06_08	lac du Bourget	0,82	1,45	0,57	0,51	0,74	4ans	humide	0,126	2003	
RA	73	878,69	2070,56	V1316440	CHAMBÉRY [CHARRIÈRE-NEUVE]	Hyères	0	Laysse	HR_06_08	lac du Bourget	0,50	0,99	0,51	0,25	0,63	3ans	humide	0,035	2005	
RA	73	881,33	2068,82	V1318210	CHAMBÉRY	Albanne	pluvial	Laysse	HR_06_08	lac du Bourget	0,37	0,33	1,13	0,2	0,82	5ans	humide	0,018	2004	
RA	01	859,19	2085,06	V1464310	ARBIGNIEU [PONT DE PEYZIEU]	Furan	pluvial	Rhône RD : amont Ain	HR_05_04	Affluents rive droite du Rhône entre Séran et Ain	1,64	1,56	1,05	1,11	0,69	3ans	humide	0,458	1976	
RA	38	866,24	2048,59	V1504010	SAINT-LAURENT-DU-PONT	Guiers-Mort	pluvial	Guiers	HR_06_07	Guiers Aiguebelette	1,14	2,83	0,40	0,717	0,37	3ans	sec	0,32	2004	
RA	38	819,73	2083,38	V1774010	TIGNIEU-JAMEYZIEU	Bourbre	pluvial	Rhône RG : Bourbre	RM_08_04	Bourbre	4,54	4,67	0,97	3,34	0,57	2ans	normal	1,15	1967	
FC	39	859,20	2156,95	V2444020	JEURRE	Bienne	pluvio-nival		HR_05_03	Bienne	5,71	15	0,38	3,03	0,62	3ans	humide	1,260	1976	
RA	01	832,10	2120,77	V2712010	PONT D'AIN	Ain	pluvial	Ain et affluents aval Vouglans	HR_05_02	Basse vallée de l'Ain	28,60	49,2	0,58	13,6	0,43	2ans	normal	5,39	1962	
RA	01	840,51	2110,07	V2924010	SAINT-RAMBERT-EN-BUGEY	Albarine	0	Ain et affluents aval Vouglans	HR_05_01	Albarine	1,65	2,68	0,62	0,893	0,6	2ans	normal	0,208	1978	
RA	01	824,72	2104,82	V2942010	CHAZEY SUR AIN	Ain	0	Ain et affluents aval Vouglans	HR_05_02	Basse vallée de l'Ain	31,20	58,6	0,53	16,9	0,38	3ans	sec	8,08	1976	
RA	01	811,27	2098,46	V3005610	MONTLUEL	Sereine	pondéré	Rhône RD : de l'Ain à la Saône	RM_08_13	Sereine - Cotey	0,29	0,34	0,86	0,277	0,34	3ans	sec	0,174	1999	
RA																				

Rég	Dép	X (km)	Y (km)	Code station	Nom	Cours d'eau	Régime hydrologique du cours d'eau	Bassin	Code sous-bassin versant DCE	Nom sous-bassin versant DCE	Débit moyen mensuel (JUILLET)	débit moyen mensuel interannuel (JUILLET)	Hydraulicité mensuelle	VCN3	Fréquence	période de retour (année)	caractère de la période de retour (sec/normal/humide)	VCN3 minimum du mois connu (JUILLET)	année d'occurrence du VCN3 minimum	Commentaires	
RA	26	797,56	2023,10	V3614010	SAINT-UZE	Galaure	pluvial	Rhône RG : de la Saône à la Drôme	RM_08_06	Galaure	0,79	0,93	0,85	0,534	0,59	2ans	normal	0,274	2007		
RA	07	788,75	2009,30	V3724010	COLOMBIER	Doux	pluvial-cévenol	Doux	AG_14_05	Doux	1,01	1,04	0,97	0,508	0,74	4ans	humide	0	1982		
RA	26	804,78	1988,79	V4034020	BEAUMONT LES VALENCE	Véore	pluvial	Rhône RG : de la Saône à la Drôme	ID_10_06	Véore Barberolle		0,46						0	1989		
RA	07	772,59	1983,37	V4145210	GLUIRAS	Glueyre	pluvial-cévenol	Eyrieux	AG_14_07	Eyrieux	0,27	0,34	0,80	0,155	0,54	2ans	normal	0,011	1962		
RA	26	846,72	1962,41	V4214010	LUC EN DIOIS	Drôme	pluvial	Bassin de la Drôme	ID_10_01	Drôme	0,42	0,67	0,63	2,81	0,41	2ans	normal	0,05	1960		
RA	26	850,10	1970,79	V4225010	CHATILLON EN DIOIS	Bez	pluvial	Bassin de la Drôme	ID_10_01	Drôme	0,79	1,69	0,47	0,374	0,16	5/10ans	sec	0,1	1964		
RA	26	827,75	1969,63	V4264010	SAILLANS	Drôme	pluvial	Bassin de la Drôme	ID_10_01	Drôme	4,82	5,71	0,84	0,244	0,46	2ans	normal	1,22	2003		
RA	26	822,43	1978,97	V4275010	BEAUFORT/GERVANNE	Gervanne	pluvial	Bassin de la Drôme	ID_10_01	Drôme	0,38	0,28	1,35	0,221	0,79	5ans	humide	0	2003		
RA	26	812,67	1961,88	V4414010	SOYANS	Roubion	pluvial	Rhône RD : du Roubion à l'Aygues	ID_10_05	Roubion - Jabron	0,56	0,6	0,94	0,346	0,74	4ans	humide	0	2004		
RA	07	755,02	1964,74	V5004010	PT DE LABEAUME	Ardèche	pluvial-cévenol	Ardèche	AG_14_01	Ardèche	2,63	3,67	0,72	2,23	0,72	4ans	humide	0,567	1969		
RA	07	753,37	1965,17	V5004030	MEYRAS	Ardèche	pluvial-cévenol	Ardèche	AG_14_01	Ardèche	0,50	0,72	0,69	0,355	0,66	3ans	humide	0,118	2003		
RA	07	764,86	1951,26	V5014010	VOGUÉ	Ardèche	pluvial-cévenol	Ardèche	AG_14_01	Ardèche	3,64	5,63	0,65	2,68	0,49	2ans	normal	1,1	1965		
RA	73	927,81	2062,48	W0110010	MOÛTIERS	Isère	nival	Isère	ID_09_06	Isère en tarentaise	36,90	29,30	1,26					4,53	1976		
RA	73	895,67	2058,51	W1105030	LA ROCHETTE	Gelon	nivo-pluvial	Isère : petits affluents	ID_09_02	Combe de Savoie	1,02	1,04	0,98	0,648	0,69	3ans	humide	0,017	1985		
RA	73	890,69	2061,98	W1110010	MONTMÉLIAN	Isère	nivo-pluvial	Isère	ID_09_02	Combe de Savoie		137,00						59	2005		
RA	38	866,96	2028,02	W1410010	GRENOBLE	Isère	nivo-pluvial	Isère	ID_09_04	Grésivaudan	228,00	222	1,03	170	0,61	3ans	humide	79	1976		
RA	38	884,99	1995,37	W2314010	ENTRAIGUES [PONT BATTANT]	Bonne	nival	Drac	ID_09_03	Drac aval	6,02	6,13	0,98	4,3	0,66	3ans	humide	1	1907		
RA	38	878,66	2000,57	W2335210	LA VALETTE [LA ROCHETTE]	Roizonne	nivo-pluvial	Drac	ID_09_03	Drac aval	1,72	2,5	0,69	1,05	0,13	5/10ans	sec	0,58	1976		
RA	38	872,15	1996,34	W2405010	LA MURE	Jonche	pluvial	Drac	ID_09_03	Drac aval	0,23	0,38	0,60	0,167	0,43	2ans	normal	0,073	1976		
RA	38	851,40	2017,52	W3315010	MÉAUDRE	Méaudret	pluvial	Bourne	ID_10_07	Vercors	0,32	0,31	1,02	0,136	0,74	4 ans	humide	0,009	2004		
RA	26	844,89	2005,18	W3335210	SAINTE-MARTIN-EN-VERCORS [TOURTRE]	Adouin	pluvial	Bourne	ID_10_07	Vercors	0,15	0,3	0,49	0,086	0,21	5ans	sec	0,061	2004		
PACA	04	923,44	1947,07	X0454010	LAUZET-UBAYE (Roche Rousse)	Ubaye	nival	Durance amont Serre-Poncons	DU_12_04	Ubaye		25,60									
PACA	04	914,93	1920,79	X1225010	LA JAVIE (Clue de Pérouré)	Bès	nival	Durance aval Serre-Poncons	DU_13_05	Bléone	0,37	1,59	0,23	0,28	0,01	50ans	sec	0,5	1967		
PACA	04	937,91	1930,45	X2002020	ALLOS [LA FOUX]	Verdon	nival		DU_13_15	Verdon	0,06	0,21	0,31	0,045	0,35	3ans	sec	0,01	2007		
PACA	05	942,84	2000,99	X0010010	VAL DES PRES (Les Alberts)	Durance	nival	Durance amont Serre-Poncons	DU_12_03	Haute Durance	5,97	7,79	0,78	3,64	0,31	3ans	sec	1,88	1976		
PACA	05	926,96	2007,03	X0015010	LE MONETIER (Casset Eglise)	Guisane	nival	Durance amont Serre-Poncons	DU_12_03	Haute Durance	5,90	4,76	1,25	4,73	0,79	5ans	humide	0,921	1990		
PACA	05	934,25	1984,06	X0130010	L ARGENTIERE [PT CHANCEL]	Durance	nival		DU_12_03	Haute Durance	41,00	45,80	0,91	33,8	0,53	3ans	humide	18	2005		
PACA	04	934,36	1897,01	X2114010	ST ANDRE LES ALPES (Mourefrey)	Issole	nivo-pluvial	Verdon	DU_13_15	Verdon	0,76	1,54	0,49					0,356	2007		
PACA	05	885,52	1972,37	W2215030	ST ETIENNE EN DEVOLUY	Souloise	nivo-pluvial		ID_09_05	Haut Drac		0,11						0,007	2000		
PACA	06	987,80	1883,52	Y6434010	LE BROC (La Clave)	Esteron	nivo-pluvial	Bassin du Var	LP_15_03	Esteron	3,31	2,18	1,18	1,32	0,13	10ans	sec	0,508	2005		
PACA	84	830,10	1916,86	V6035010	MALAUCENE (Veaux)	Toulourenc	nivo-pluvial	Bassin de l'Ouvèze	DU_11_08	Ouvèze vauclusienne	0,14	0,37	0,38	0,1	0,11	10ans	sec	0,07	2005		
PACA	84	828,52	1899,38	V6125010	MORMOIRON (CHEMIN DE BRISSAC)	Auzon	nivo-pluvial	Bassin de l'Ouvèze	DU_11_09	Rivières Sud-Ouest Mont Ventoux	0,05	0,06	0,73	0,044	0,29	3ans	sec	0,03	1970		
PACA	04	885,35	1885,35	X1335010	VILLENEUVE (amont confluence)	Lauzon	pluvial-méditerranéen	Durance aval Serre-Poncons	DU_13_01	Affluents moyenne Durance aval		0,25						0,007	1972		
PACA	13	857,36	1838,42	Y4022010	MEYREUIL (Pt de Bayeux)	Arc	pluvial-méditerranéen	Cotiers Méd-Est	LP_16_01	Arc provençal	0,13	0,36	0,33	0,10	0,08	10ans	sec	0,049	2007		
PACA	13	829,33	1851,57	Y4214010	LA BARBEN (La Savonnerie)	Touloubre	pluvial-méditerranéen	Durance aval Serre-Poncons	LP_16_10	Touloubre	0,10	0,27	0,37	0,071	0,29	3ans	sec	0,013	2007		
PACA	83	901,31	0,09	Y4604020	SOLLIES-PONT (autoroute)	Gapeau	pluvial-méditerranéen	Cotiers Méd-Est	LP_16_04	Gapeau	0,23	0,19	1,13	0,05	0,26	4ans	sec	0,026	1975		
PACA	83	907,34	1805,60	Y4615020	LA CRAU (Décapris)	Real martin	pluvial-méditerranéen	Cotiers Méd-Est	LP_16_04	Gapeau	0,08	0,28	0,25	0,07	0,15	10ans	sec	0,012	2004		
PACA	83	910,61	1801,37	Y4624010	HYERES [ST EULALIE]	Gapeau	pluvial-méditerranéen		LP_16_04	Gapeau	0,39	0,41	0,85	0,319	0,63	3ans	humide	0	1962		
PACA	83	892,83	1839,19	Y5005210	BRAS [PT DE L AVOCADÉ]	Cauron	pluvial-méditerranéen		LP_15_01	Argens								0,017	1990		
PACA	83	898,75	1840,11	Y5032010	CHATEAUVERT (CD554)	Argens	pluvial-méditerranéen	Bassin de l'Argens	LP_15_01	Argens	0,67	1,78	0,38	0,65	0,13	5ans	sec	0,515	1989		
PACA	83	910,98	1834,13	Y5105010	VINS sur CARAMY (Les Marcounious)	Caramy	pluvial-méditerranéen	Bassin de l'Argens	LP_15_01	Argens	0,42	0,84	0,49	0,37	0,26	4ans	sec	0,282	1982		
PACA	83	914,94	1834,59	Y5106610	CABASSE [PT DES FEES]	Issole	pluvial-méditerranéen		LP_15_01	Argens	0,02	0,26	0,06	0,00	0,02	50ans	sec	0	1982		
PACA	83	915,00	1847,95	Y5115020	SALERNE [BARRAGE]	Bresque	pluvial-méditerranéen		LP_15_01	Argens	0,23	0,35	0,60	0,16	0,32	3ans	sec	0,011	2006		
PACA	83	935,65	1842,52	Y5235010	TRANS-EN-PROVENCE	Nartuby	pluvial-méditerranéen		LP_15_01	Argens	0,51	0,71	0,68	0,46	0,37	3ans	sec				
PACA	84	853,45	1877,17	X3434010	ST MARTIN DE CASTILLON (Coste Raste)	Coulon	pluvial-méditerranéen	Durance aval Serre-Poncons	DU_13_07	Calavon	0,00	0,07	0,00	0,00				0	1965		
PACA	06	971,07	1853,90	Y5534030	PEGOMAS	Siagne	pluvial		LP_15_13	Siagne et affluents	3,05	2,17	1,41	1,24	0,38	3ans	Humide	0,253	2005		
PACA	06	984,66	1858,47	Y5605210	BIOT [PLAN ST JEAN]	Brague	pluvial		LP_15_14	Brague	0,04	0,09	0,36	0,03	0,45	2ans	sec	0	1981		
PACA	06	976,71	1866,29	Y5615010	TOURETTES [LES VALETTES]	Loup	pluvial		LP_15_10	Loup	0,47	1,13	0,41	0,40	0,19	5ans	sec	0,24	1982		
PACA	06	987,61	1861,43	Y5615030	VILLENEUVE LOUBET (Moulin du Loup)	Loup	pluvial	Cotiers Méd-Est	LP_15_10	Loup	0,35	0,92	0,37	0,15	0,07	10ans	sec	0,141	2005		
PACA	06	1021,06	1908,56	Y6614010	TENDE (viaduc de St Dalmas de Tende)	Roya	pluvial	Cotiers Méd-Est	LP_15_12	Roya Bévéra	0,94	1,56	0,61	0,69	0,27	4ans	sec	0,382	2006		
PACA	83	936,65	1870,54	X2305010	COMPS SUR ARTUBY (Pont de l'Evescat)	Jabron	pluvial	Verdon	DU_13_15	Verdon	0,33	0,18	1,87	0,11	0,83	5ans	Humide	0,001	2007		
PACA	83	945,36	1871,87	X2414030	LA BASTIDE (Taulane)	Artuby	pluvial	Verdon	DU_13_15	Verdon	0,43	0,32	1,28	0,28	0,69	3ans	Humide	0,138	1982		
PACA	83	942,78	1814,98	Y5444010	COGOLIN (Les Ajusts)	Gisclé	pluvial	Cotiers Méd-Est	LP_15_04	Gisclé et Côtiers Golfe St Tropez	0,00	0,05	0,00	0,00	0,02	50ans	sec				
PACA	83	948,14	1837,02	Y5312010	ROQUEBRUNE (Pt D7)	Argens	pluvial	Bassin de l'Argens	LP_15_01	Argens	3,32	7,15	0,45	2,95	0,20	5ans	sec	1,73	1990		
PACA	83	957,25	1861,48	Y5514040	CALLIAN (Les Ajustadoux)	Siagne	pluvial	Siagne	LP_15_13	Siagne et affluents	0,60	2,00	0,31	0,40	0,38	2ans	sec	0,065	1970		
PACA	84	824,77	1883,61	V6155010	FONTAINE DE VAUCLUSE	Sorgue	pluvial	Bassin de l'Ouvèze	DU_11_03	La Sorgue		11,8						5,1	2006		
LRO	48	723,63	1941,16	V5046610	LA GOULETTE	Altier	pluvial	Ardèche	AG_14_04	Chassezac	0,53	0,58	0,91	0,28	0,37	3ans	sec	0,156	2005		
LRO	30	741,13	1922,39	V5424010	BESSÈGES	Cèze	pluvial-cévenol	Cèze	AG_14_03	Cèze	1,10	1,36	0,81	0,85	0,53	2ans	humide	0,057	1976		
LR	30	775,23	1912,27	V5474010	LA ROQUE SUR CEZE	Cèze	pluvial-cévenol	Cèze	AG_14_03	Cèze	2,26	3,19	0,71	1,90	0,40	2/3ans	sec				
LR	30	710,54	1910,97	V7115010	PONT RAVAGER	Gardon de St-Croix	pluvial-cévenol	Gardons	AG_14_08	Gardons	0,19	0,18	1,06	0,16	0,77	4ans	humide				
LRO	30	730,25	1898,31	V7135010	CORBES	Gardon de St-Jean	pluvial-cévenol	Gardons	AG_14_08	Gardons	0,81	0,96	0,84	0,58	0,72	3/4ans	humide	0,078	1991		
LR	30	739,61	1903,64	V7155010	ALES	Gardon d'Alès	pluvial-cévenol	Gardons	AG_14_08	Gardons	1,03	1,30	0,79	0,86	0,54	2ans	humide				
LRO	30	786,36	1869,77	V7200010	BEAUCAIRE	Rhône			CO_17_14	Petite camargue	1180,00	1340,00	0,88					398	1976	Donnée bulletin août 2016 – CNR	
LRO	30	752,41	1855,98	Y3534010	LE CAILAR	Vistre	pluvial-méditerranéen	Vistre	CO_17_21	Vistre Costière	0,92	1,80	0,51	0,85	0,23	4ans	sec	0,471	1983		
LRO	30	748,95	1853,52	Y3464010	MARSILLARGUES	Vidourle	pluvial méditerranéen littoral	Vidourle	CO_17_20	Vidourle		0,37									

Rég	Dép	X (km)	Y (km)	Code station	Nom	Cours d'eau	Régime hydrologique du cours d'eau	Bassin	Code sous-bassin versant DCE	Nom sous-bassin versant DCE	Débit moyen mensuel (JUILLET)	débit moyen mensuel interannuel (JUILLET)	Hydraulicité mensuelle	VCN3	Fréquence	période de retour (année)	caractère de la période de retour (sec/normal/humide)	VCN3 minimum du mois connu (JUILLET)	année d'occurrence du VCN3 minimum	Commentaires
LR	34	662,63	1847,49	Y2525010	LE PRADAL	Mare	pluvial-cévenol	Orb	CO_17_12	Orb	0,47	0,44	1,07	0,29	0,44	2/3ans	sec			
LR	34	646,46	1839,27	Y2545020	OLARGUES	Jaur	pluvial-cévenol	Orb	CO_17_12	Orb	1,10	0,66	1,67	0,45	0,67	3ans	humide			
LRO	34	652,08	1837,62	Y2554010	VIEUSSAN	Orb	pluvial-cévenol	Orb	CO_17_12	Orb	8,80	6,30	1,40	5,30	0,61	2/3ans	humide	1,74	1998	
LRO	34	668,13	1819,07	Y2584010	TABARKA	Orb	pluvial-cévenol	Orb	CO_17_12	Orb	4,10	5,15	0,80	2,50	0,30	3ans	sec	1,06	1986	
LRO	11	588,43	1761,47	Y1112010	BELVIANES AVAL	Aude	pluvial océanique de moyenne altitude	Aude amont	CO_17_03	Aude amont	8,86	8,64	1,03	7,33	0,70	3ans	humide	3,8	1955	
LRO	11	590,96	1787,77	Y1205010	ST MARTIN VILLEREGLAN	Sou	pluvial océanique de moyenne altitude	Aude	CO_17_03	Aude amont	0,01	0,10	0,10	0,01	0,16	5/10ans	sec	0	1989	
LRO	11	605,11	1784,23	Y1225010	GREFFELL	Lauquet	pluvial océanique de moyenne altitude	Aude	CO_17_03	Aude amont	0,04	0,07	0,55	0,02	0,14	5/10ans	sec	0,015	1997	
LRO	11	585,13	1809,38	Y135210	MOUSSOULENS	La Rougeanne	pluvial océanique de moyenne altitude	Aude	CO_17_07	Fresquel	0,66	0,43	1,54	0,12	0,31	3ans	sec	0,01	2006	
LRO	11	603,01	1803,91	Y1364010	PT ROUGE	Fresquel	pluvial océanique de moyenne altitude	Aude	CO_17_07	Fresquel	0,83	1,29	0,64	0,48	0,33	3ans	sec	0	1989	
LRO	11	607,67	1803,36	Y1415020	VILLEDUBERT	Orbiel	pluvial océanique de moyenne altitude	Aude	CO_17_01	Affluents Aude médiane	0,52	0,48	1,10	0,28	0,61	2/3ans	humide	0,033	2006	
LRO	11	618,76	1781,80	Y1524010	ST MARTIN DES PUIITS	Orbieu	pluvial-méditerranéen	Aude	CO_17_01	Affluents Aude médiane	0,17	0,37	0,47	0,13	0,13	5/10ans	sec	0,085	1990	
LRO	11	623,81	1806,90	Y1435410	LA REDORTE	Argent Double	pluvial océanique de moyenne altitude	Aude	CO_17_01	Affluents Aude médiane	0,08	0,12	0,66	0,02	0,20	5ans	sec	0,002	1976	
LR	11	640,71	1781,85	Y0824010	RIPAUD	Berre	pluvial-méditerranéen	Aude	CO_17_01	Affluents Aude médiane	0,03	0,21	0,14	0,01	0,10	10ans	sec			
LRO	66	613,21	1755,16	Y0624020	CLUE DE LA FOU	Agly	pluvial océanique de moyenne altitude	Agly	CO_17_02	Agly	0,75	0,91	0,82	0,55	0,33	2/3ans	sec	0,138	1989	
LR	66	632,35	1752,82	Y0664040	MAS DE JAU	Agly	pluvial-méditerranéen	Agly	CO_17_02	Agly	0,96	0,92	1,04	0,74	0,53	2ans	humide			
LRO	66	598,29	1729,16	Y0424010	JONCET	Têt	pluvial océanique de moyenne altitude		CO_17_18	Têt	3,07	3,98	0,77	2,34	0,61	2/3ans	humide	1,21	2007	
LRO	66	645,66	1744,69	Y0474030	PERPIGNAN PONT JOFFRE	Têt		Têt	CO_17_18	Têt	1,78	2,39	0,74	1,41	0,59	2/3ans	humide	0,141	1983	
LRO	66	605,47	1711,40	Y0204010	LA PRESTE	Tech	pluvio nival méditerranéen	Tech	CO_17_17	Tech et affluents Côte vermeille	0,51	0,31	1,63	0,21	0,44	2/3ans	sec	0,136	1998	
LRO	66	653,39	1731,54	Y0284060	PONT D'ELNE (Argeles-sur-mer)	Tech	pluvio nival méditerranéen	Tech	CO_17_17	Tech et affluents Côte vermeille	3,32	2,04	1,63	1,39	0,73	4ans	humide	0	1996	
LRO	66	573,92	1717,36	Y0004010	RÔ	Sègre	nival pyrénéen	Sègre	CO_17_16	Sègre	0,25	0,28	0,87	0,19	0,78	5ans	humide	0,003	2003	